

Сообщение  
о возможном установлении публичного сервитута

Руководствуясь статьей 39.42 Земельного кодекса Российской Федерации, Администрация Сысертского городского округа сообщает о возможном установлении публичного сервитута сроком на 48 лет в целях эксплуатации объектов электросетевого хозяйства, водопроводных сетей, находящихся в границах Сысертского городского округа Свердловской области, в отношении земель и следующих частей земельных участков общей площадью – 5494 кв.м:

1) земель кадастрового квартала 66:25:2702001, площадью 174 кв.м, государственная собственность на которые не разграничена, расположенных в границах Сысертского городского округа Свердловской области;

2) части земельного участка, площадью 4051 кв.м с кадастровым номером 66:25:2717001:1, площадью 44584 кв.м, входящего в состав единого землепользования с кадастровым номером 66:25:0000000:357, с видом разрешенного использования – для коллективного садоводства, с категорией земель - земли сельскохозяйственного назначения, расположенного по адресу: Свердловская область, Сысертский район, С/Т «Авангард»;

3) части земельного участка, площадью 58 кв.м с кадастровым номером 66:25:2702001:628, площадью 20704100 кв.м, входящего в состав единого землепользования с кадастровым номером 66:25:0000000:154, с видом разрешенного использования – для ведения лесного хозяйства, с категорией земель - земли лесного фонда, который не входит в границы земель лесного фонда, находится в полосе отвода линии электропередач, исключенной из состава земель лесного фонда, расположенного по адресу: Свердловская область, Сысертский район;

4) части земельного участка, площадью 69 кв.м с кадастровым номером 66:25:2702001:625, площадью 78987 кв.м, входящего в состав единого землепользования с кадастровым номером 66:25:0000000:218, с видом разрешенного использования – под полосу железной дороги, с категорией земель - земли промышленности, энергетики, транспорта, связи, радиовещания, телевидения, информатики, земли для обеспечения космической деятельности, земли обороны, безопасности и земли иного специального назначения, расположенного по адресу: Свердловская область, Сысертский район;

5) части земельного участка, площадью 1142 кв.м с кадастровым номером 66:25:2718001:1, площадью 7416 кв.м, входящего в состав единого землепользования с кадастровым номером 66:25:0000000:357, с видом разрешенного использования – для коллективного садоводства, с категорией земель - земли сельскохозяйственного назначения, расположенного по адресу: Свердловская область, Сысертский район, С/Т «Авангард».

Ознакомиться с ходатайством об установлении публичного сервитута и прилагаемым к нему описанием местоположения границ публичного сервитута можно по адресу: 624022, Свердловская область, город Сысерть, улица Ленина, дом 35, актовый зал (1 этаж), в приемное время: вторник с 15-00 до 17-00 часов, описание местоположения границ публичного сервитута размещено на сайте Сысертского городского округа в сети Интернет: <http://admsysert.ru/mun-services/publicniy-servitut/message>.






Правообладатели земельных участков, в отношении которых испрашивается публичный сервитут, если их права (обременения права) не зарегистрированы в Едином государственном реестре недвижимости, могут обратиться с заявлением об учете их прав (обременений права) на земельные участки с приложением копий документов, подтверждающих эти права (обременения права) в Администрацию Сысертского городского округа по адресу: 624022, Свердловская область, город Сысерть, улица Ленина, дом 35, кабинет № 3, в приемное время: понедельник – пятница с 08-00 до 17-00 часов. Срок подачи заявления - в течение (15) пятнадцати дней со дня опубликования данного извещения.

# СХЕМА ГРАНИЦ СЕРВИТУТА НА КАДАСТРОВОМ ПЛАНЕ ТЕРРИТОРИИ

№№ точек	X, м	Y, м	S, м
<b>-1-чпу1</b>			
1	350700.79	1540703.80	10.29
2	350700.47	1540707.83	201.54
3	350262.28	1540553.37	0.88
17	350263.60	1540549.62	499.45
18	350608.48	1540705.39	0.88
19	350701.32	1540707.72	0.88
1	350700.79	1540703.80	8.51
<b>-628-чпу2</b>			
3	350262.28	1540553.37	8.84
4	350254.84	1540549.16	7.07
16	350245.42	1540542.11	3.20
17	350263.60	1540546.62	3.20
3	350262.28	1540553.37	8.80
<b>-625-чпу3</b>			
4	350254.84	1540549.16	10.85
8	350245.33	1540543.86	3.80
9	350245.63	1540545.27	3.20
15	350246.47	1540537.18	3.20
18	350255.42	1540542.11	10.82
4	350254.84	1540549.16	7.07
<b>-чпу4</b>			
5	350245.33	1540543.86	27.27
7	350221.62	1540535.67	6.88
14	350221.81	1540523.86	28.59
15	350246.47	1540537.18	3.20
8	350245.63	1540545.27	3.60
5	350245.33	1540543.86	
<b>-1-чпу5</b>			
7	350221.62	1540535.67	212.23
8	350608.19	1540427.15	5.79
9	350608.42	1540421.43	90.48
10	350106.90	1540466.27	0.31
11	350108.05	1540465.45	5.11
12	350110.33	1540463.90	71.42
13	350173.46	1540486.95	58.21
14	350223.81	1540523.89	0.89
7	350221.62	1540535.67	

Площадь сервитута в границах земельного участка с кадастровым номером:  
 66.25.2717001:1-чпу1 - 4051 кв.м  
 66.25.2702001:628-чпу2 - 58 кв.м  
 66.25.2702001:625-чпу3 - 89 кв.м  
 66.25.2702001:чпу4 - 174 кв.м  
 66.25.2718001:1-чпу5 - 1142 кв.м

### УСЛОВНЫЕ ОБОЗНАЧЕНИЯ:

-  - граница испрашиваемого земельного участка
-  - характерные точки границ сервитута
-  - номер квартала по данным ЕГРН
-  - существующая часть границы, по данным ЕГРН
-  - номер земельного участка по данным ЕГРН

**ОБЪЕКТ:** Сети бытовых канализации и ливневой канализации  
**Местоположение:** Рязанская область, Сызранский городской округ, город Сызрань  
**Кадастровые кварталы:** 66.25.2702001  
**Общая площадь сервитута:** 5494 кв.м

Масштаб 1:1000  
 Система координат: МСК-66

